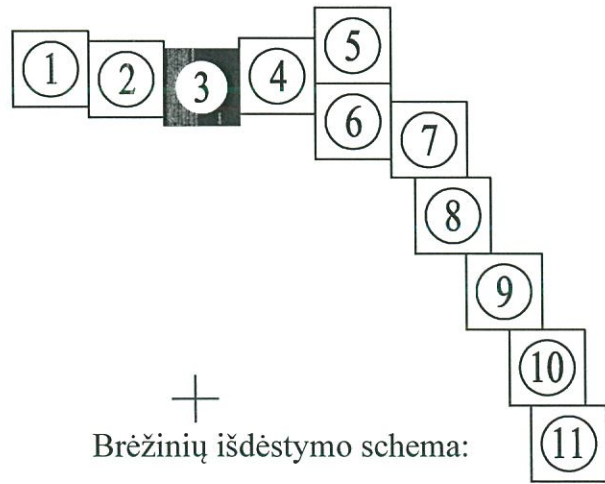
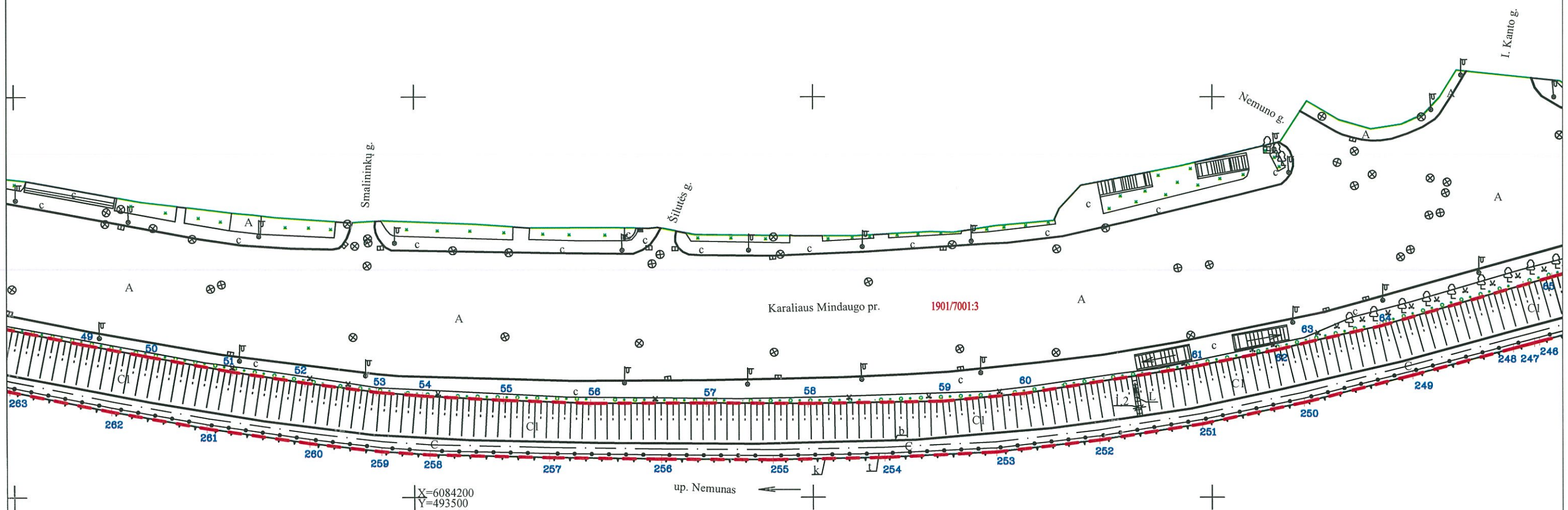


# IŠDĖSTYMO PLANAS M 1:1000



Brėžinių išdėstymo schema:

Pastaba: planas sudarytas remiantis 2009 04 27 kadastriniais matavimais

Koordinacių sistema: LKS-94

Objekto pavadinimas	Karaliaus Mindaugo krantinė
Gatvė	
Kaimas (miestelis)	
Miestas	Kauno m.
Savivaldybė	Kauno m. sav.
Žemės sklypo kadastro Nr.	1901/7001:3

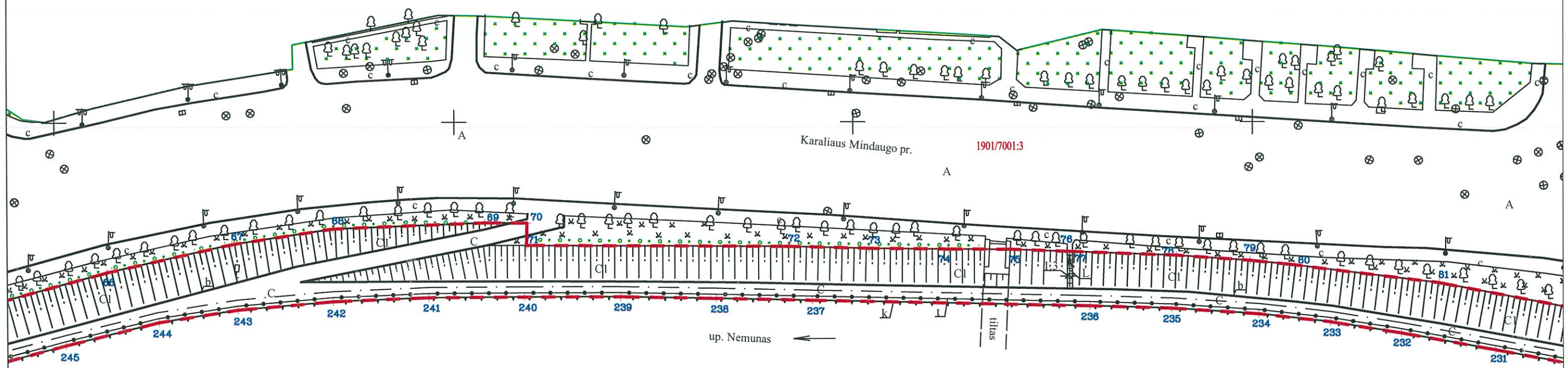
Kadastro duomenims nustatyti naudota medžiaga	
Medžiagos pavadinimas	Medžiagos parengimo data

**REGISTRŲ CENTRAS**  
 VALSTYBĖS ĮMONĖS REGISTRŲ CENTRO KAUNO FILIALAS,  
 Filialo kodas 135040952, Elzės Ožeškienės g. 12, 44252 Kaunas,  
 El. p. kaunas@registorcentras.lt, tel. 8 37 424 001

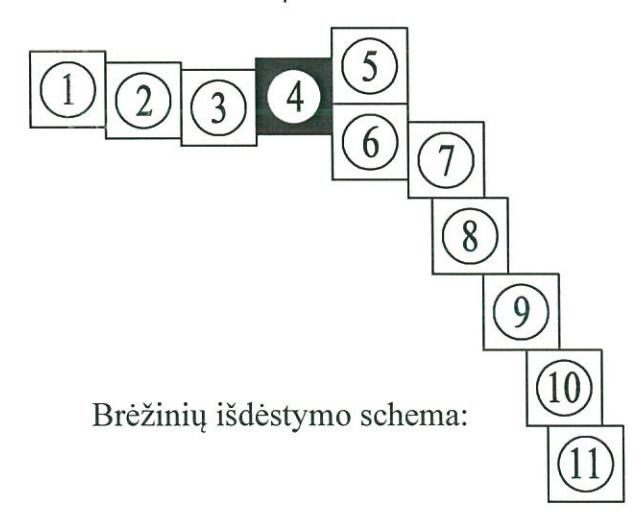
Matininko kvalifikacijos pažymėjimo Nr.	Pareigos	Vardas ir Pavardė	Parašas	Data	A. V.
2M-M-758	Sk. vedėja	Vita Akelaitienė	<i>[Signature]</i>	2018 04 12	
2M-M-186	Matininkas	Mantas Repečka	<i>[Signature]</i>	2018 04 12	



# IŠDĖSTYMO PLANAS M 1:1000



X=6084200  
Y=493900



Brėžinių išdėstymo schema:

Pastaba: planas sudarytas remiantis 2009 04 27 kadastriniais matavimais

Koordinacijų sistema: LKS-94

Objekto pavadinimas	Karaliaus Mindaugo krantinė
Gatvė	
Kaimas (miestelis)	
Miestas	Kauno m.
Savivaldybė	Kauno m. sav.
Žemės sklypo kadastro Nr.	1901/7001:3

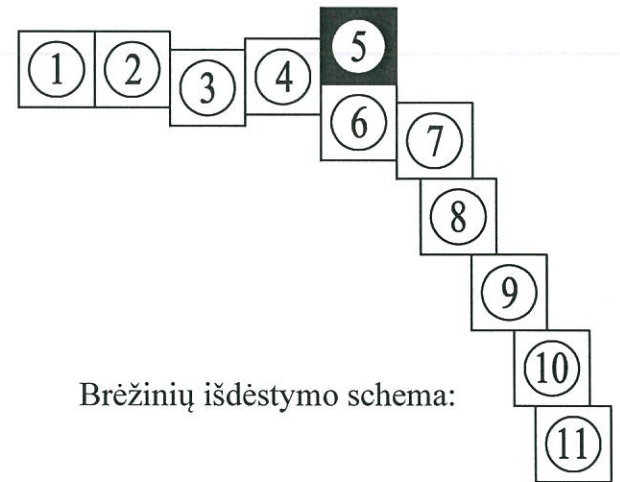
Kadastro duomenims nustatyti naudota medžiaga	
Medžiagos pavadinimas	Medžiagos parengimo data

**REGISTRŲ CENTRAS**  
VALSTYBĖS ĮMONĖS REGISTRŲ CENTRO KAUNO FILIALAS,  
Filialo kodas 135040952, Elzės Ožeškienės g. 12, 44252 Kaunas,  
El. p. kaunas@registorcentras.lt, tel. 8 37 424 001

Matininko kvalifikacijos pažymėjimo Nr.	Pareigos	Vardas ir Pavardė	Parašas	Data	A. V.
2M-M-758	Sk. vedėja	Vita Akelaitienė	<i>[Signature]</i>	2018 04 12	
2M-M-186	Matininkas	Mantas Repečka	<i>[Signature]</i>	2018 04 12	



# IŠDĖSTYMO PLANAS M 1:1000



Brėžinių išdėstymo schema:

Pastaba: planas sudarytas remiantis 2009 04 27 kadastriniais matavimais

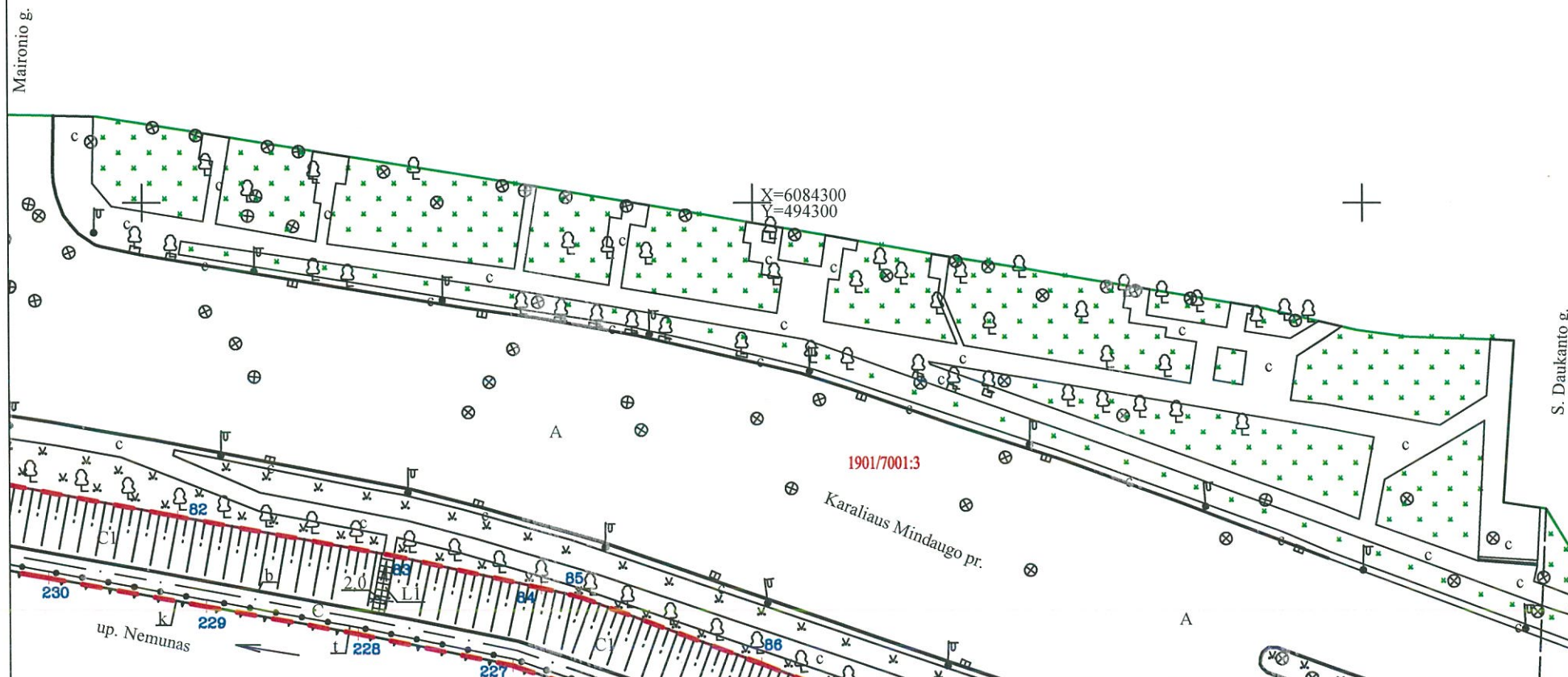
Koordinacių sistema: LKS-94

Objekto pavadinimas	Karaliaus Mindaugo krantinė
Gatvė	
Kaimas (miestelis)	
Miestas	Kauno m.
Savivaldybė	Kauno m. sav.
Žemės sklypo kadastro Nr.	1901/7001:3

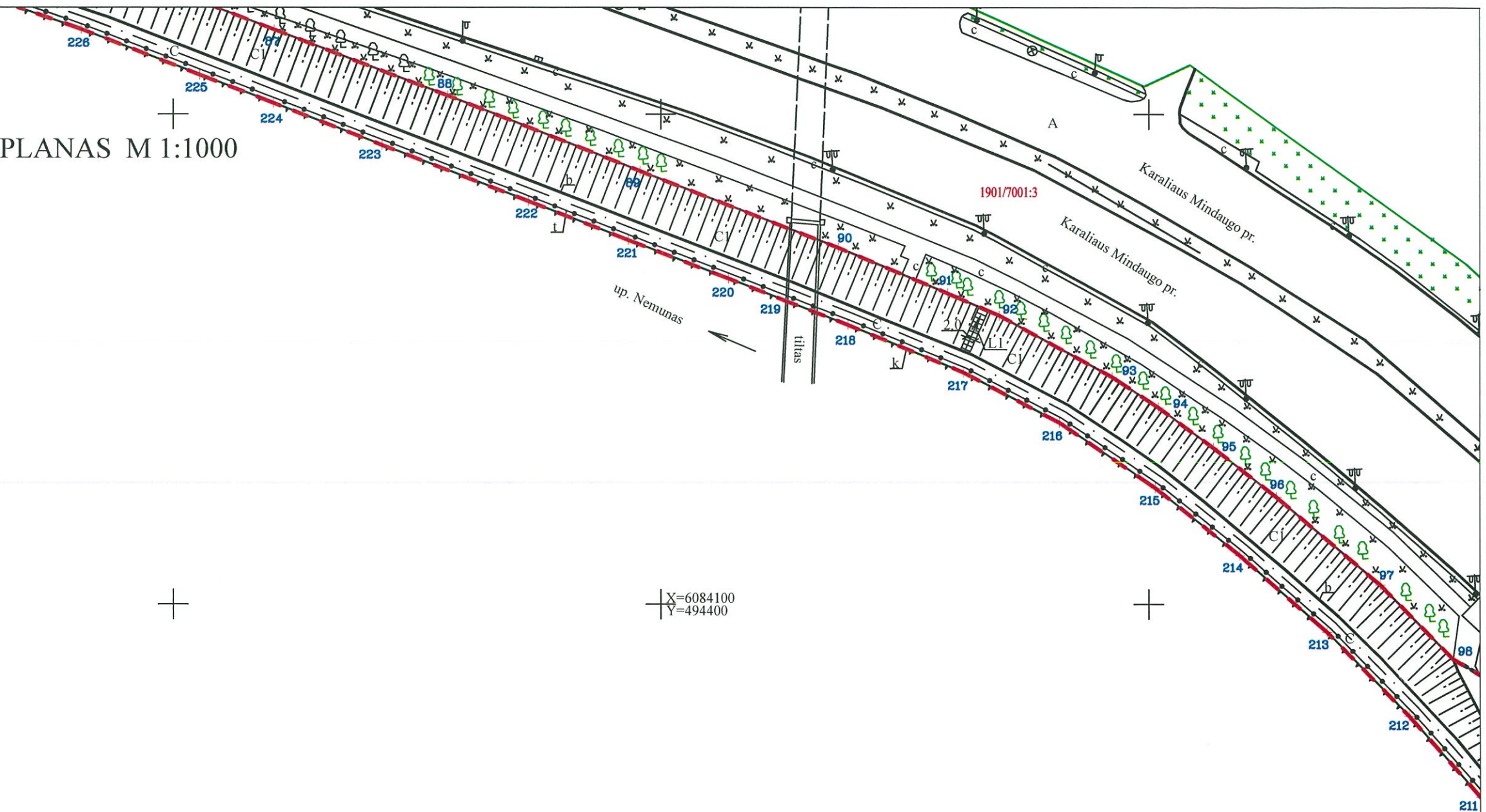
Kadastro duomenims nustatyti naudota medžiaga	
Medžiagos pavadinimas	Medžiagos parengimo data

**REGISTRŲ CENTRAS**  
 VALSTYBĖS ĮMONĖS REGISTRŲ CENTRO KAUNO FILIALAS,  
 Filialo kodas 135040952, Elzės Ožeškienės g. 12, 44252 Kaunas,  
 El. p. kaunas@registorcentras.lt, tel. 8 37 424 001

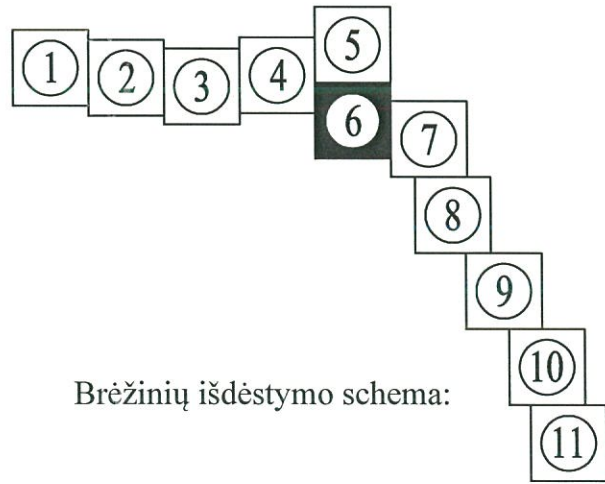
Matininko kvalifikacijos pažymėjimo Nr.	Pareigos	Vardas ir Pavardė	Parašas	Data
2M-M-758	Sk. vedėja	Vita Akelaitienė	<i>[Signature]</i>	2018 04 11
2M-M-186	Matininkas	Mantas Repečka	<i>[Signature]</i>	2018 04 12



# IŠDĖSTYMO PLANAS M 1:1000



X=6084100  
Y=494400




Brėžinių išdėstymo schema:

Pastaba: planas sudarytas remiantis 2009 04 27 kadastriniais matavimais

Koordinatų sistema: LKS-94

Objekto pavadinimas	Karaliaus Mindaugo krantinė
Gatvė	
Kaimas (miestelis)	
Miestas	Kauno m.
Savivaldybė	Kauno m. sav.
Žemės sklypo kadastro Nr.	1901/7001:3

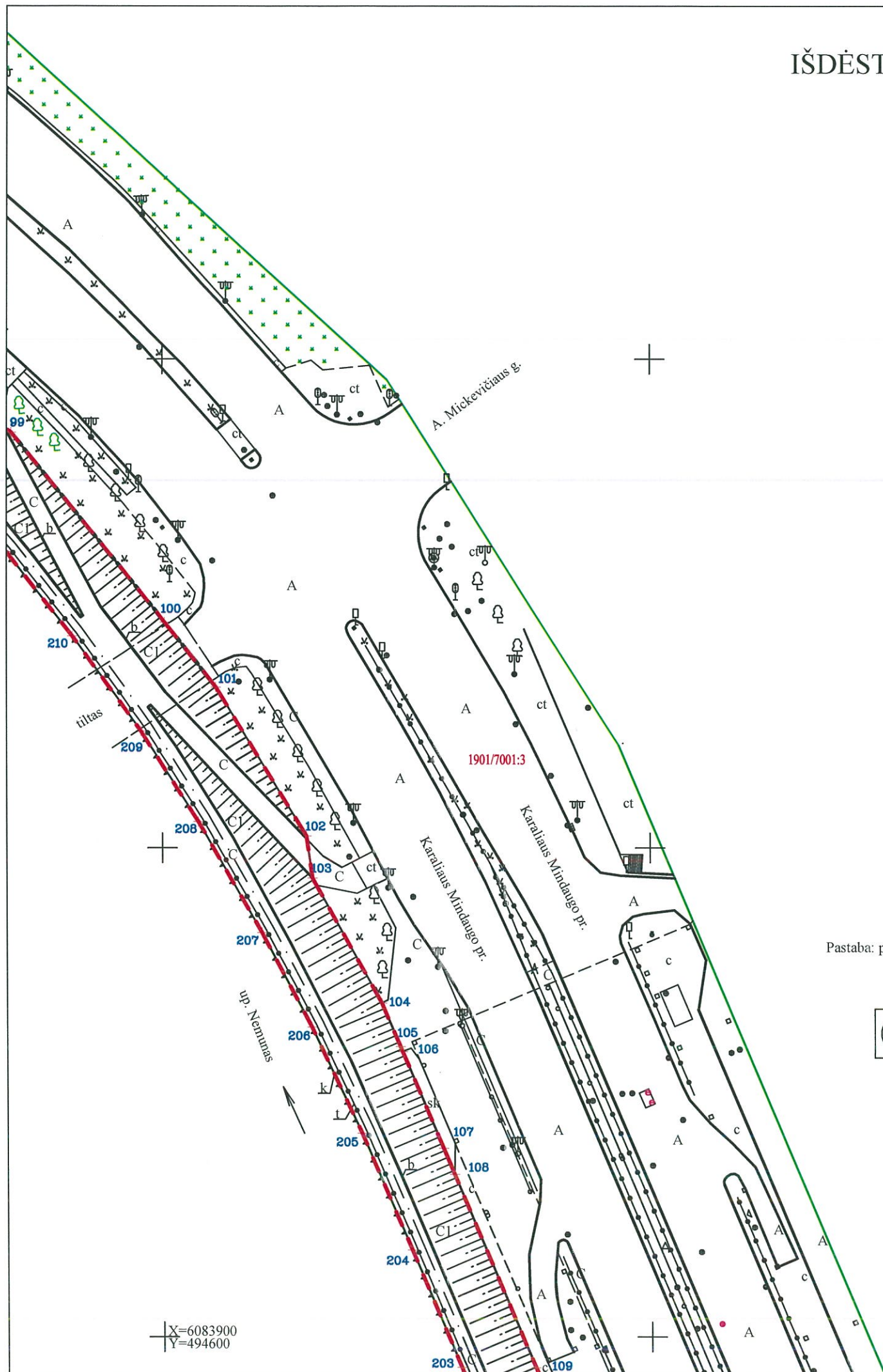
Kadastro duomenims nustatyti naudota medžiaga	
Medžiagos pavadinimas	Medžiagos parengimo data

 VALSTYBĖS ĮMONĖS REGISTRŲ CENTRO KAUNO FILIALAS,  
Filialo kodas 135040952, Elzės Ožeškienės g. 12, 44252 Kaunas,  
El. p. kaunas@registorcentras.lt, tel. 8 37 424 001

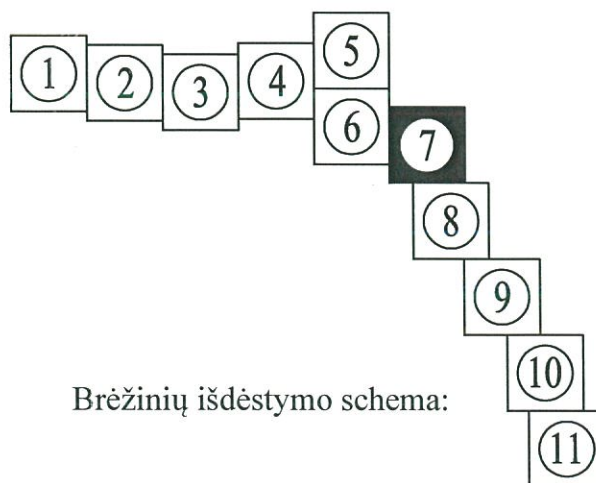
Matininko kvalifikacijos pažymėjimo Nr.	Pareigos	Vardas ir Pavardė	Parašas	Data	A. V.
2M-M-758	Sk. vedėja	Vita Akelaitienė	<i>Vita</i>	2018 04 12	
2M-M-186	Matininkas	Mantas Repečka	<i>Mantas</i>	2018 04 12	



# IŠDĖSTYMO PLANAS M 1:1000



Pastaba: planas sudarytas remiantis 2009 04 27 kadastriniais matavimais



Brėžinių išdėstymo schema:

X=6083900  
Y=494600

Koordinacijų sistema: LKS-94

Objekto pavadinimas	Karaliaus Mindaugo krantinė
Gatvė	
Kaimas (miestelis)	
Miestas	Kauno m.
Savivaldybė	Kauno m. sav.
Žemės sklypo kadastro Nr.	1901/7001:3

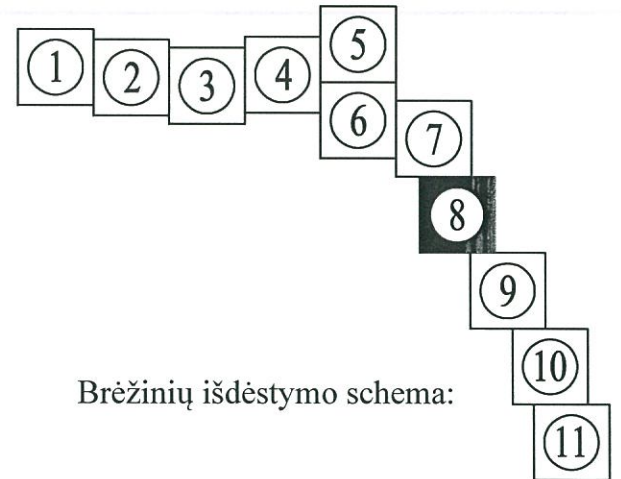
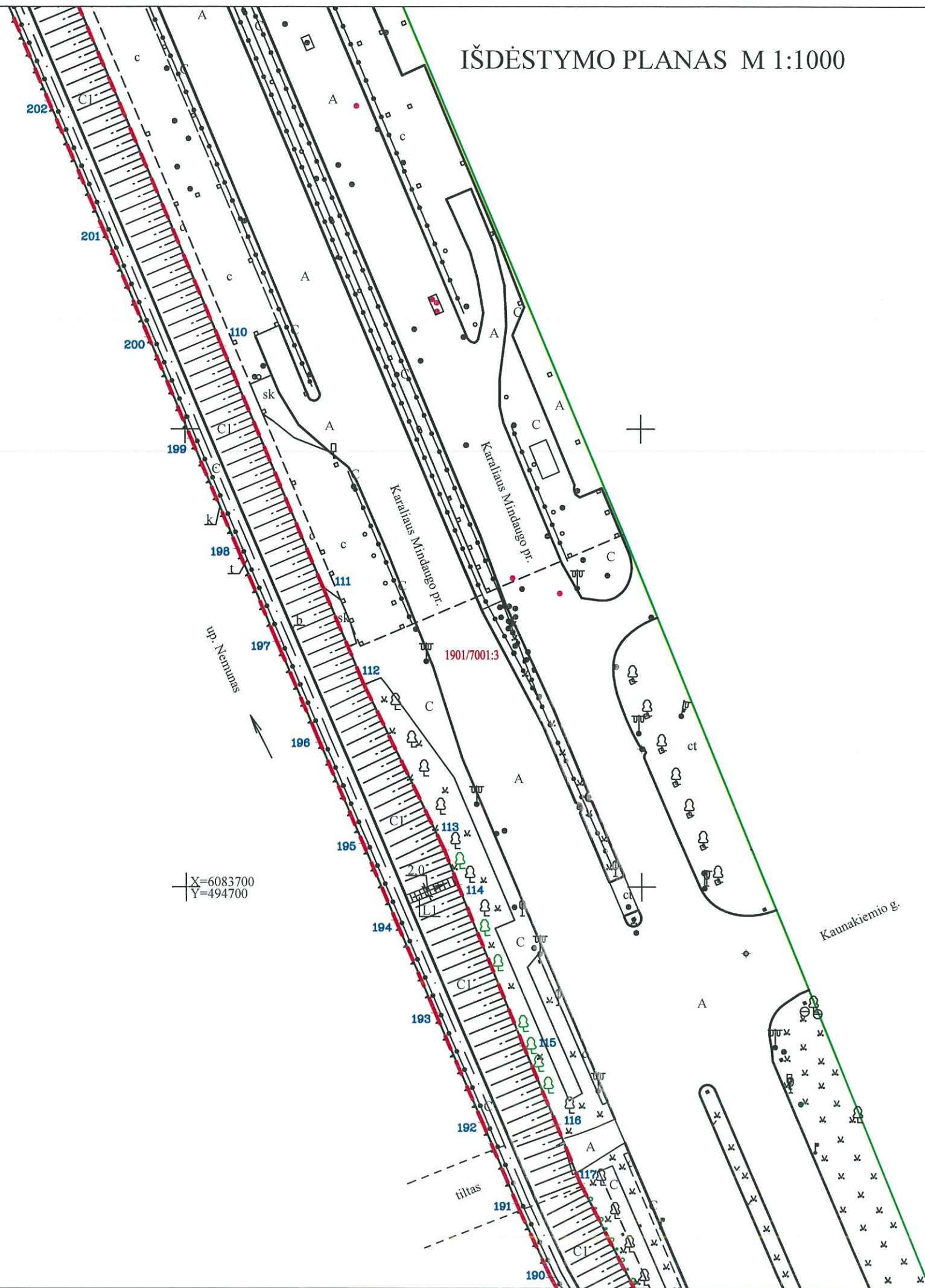
Kadastro duomenims nustatyti naudota medžiaga	
Medžiagos pavadinimas	Medžiagos parengimo data

**REGISTRŲ CENTRAS**  
VALSTYBĖS ĮMONĖS REGISTRŲ CENTRO KAUNO FILIALAS,  
Filialo kodas 135040952, Elzės Ožeškienės g. 12, 44252 Kaunas,  
El. p. kaunas@registorcentras.lt, tel. 8 37 424 001

Matininko kvalifikacijos pažymėjimo Nr.	Pareigos	Vardas ir Pavardė	Parašas	Data
2M-M-758	Sk. vedėja	Vita Akelaitienė	<i>[Signature]</i>	2018 04 12
2M-M-186	Matininkas	Mantas Repečka	<i>[Signature]</i>	2018 04 12



# IŠDĖSTYMO PLANAS M 1:1000




Brėžinių išdėstymo schema:




Pastaba: planas sudarytas remiantis 2009 04 27 kadastriniais matavimais.  
Pastaba: planas sudarytas remiantis 2009 04 27 kadastriniais matavimais

Koordinatų sistema: LKS-94

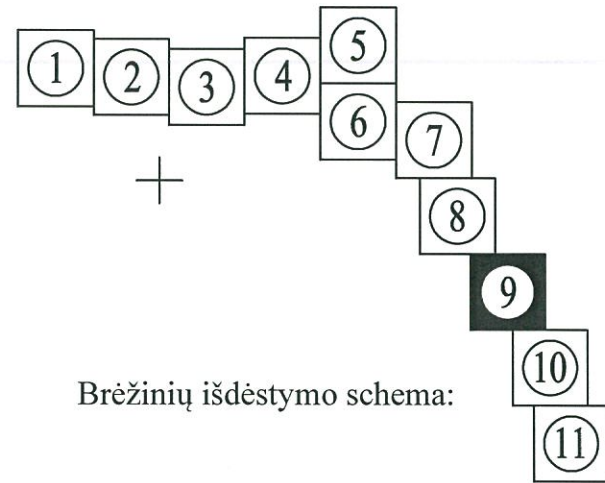
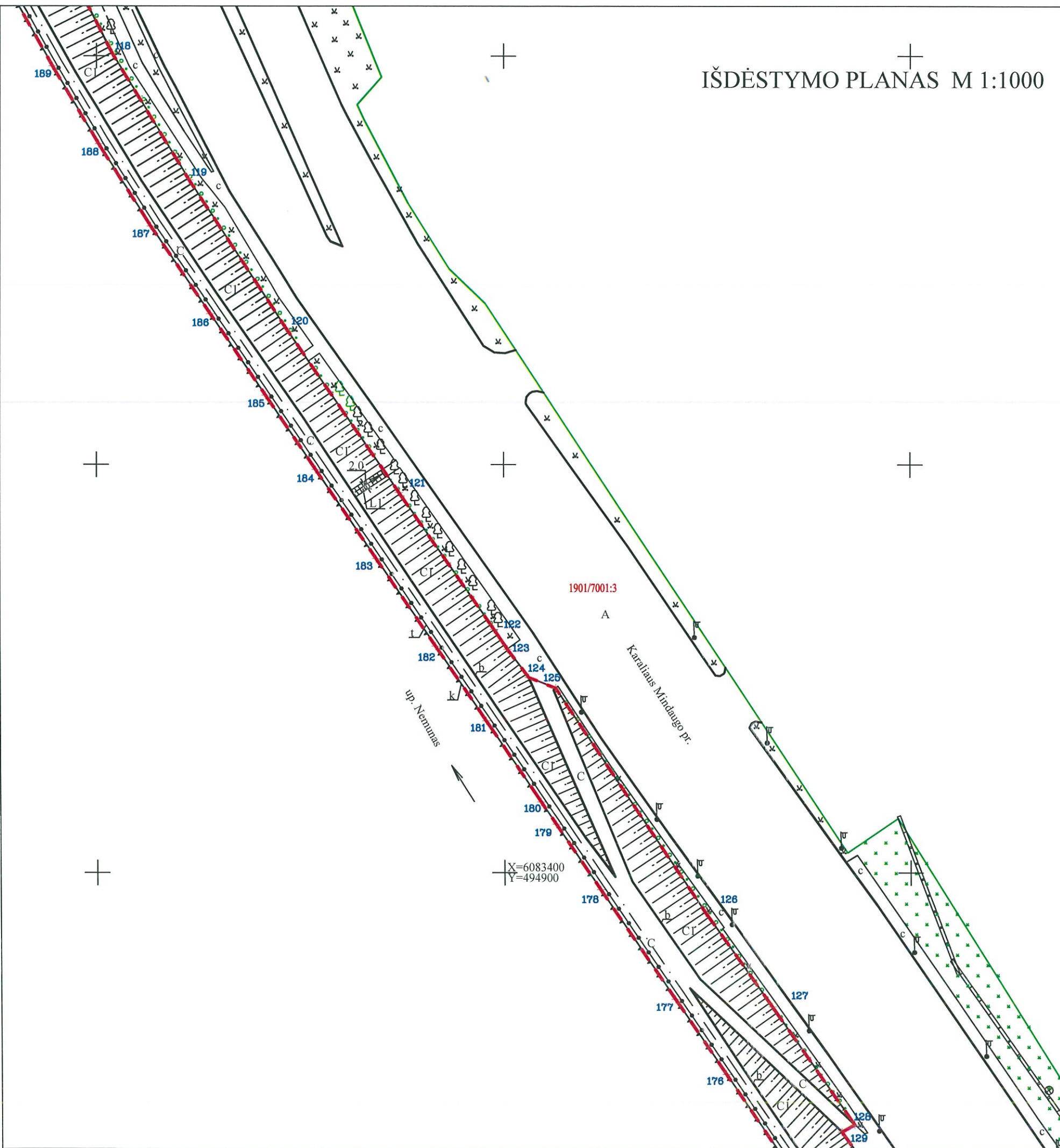
Objekto pavadinimas	Karaliaus Mindaugo krantinė
Gatvė	
Kaimas (miestelis)	
Miestas	Kauno m.
Savivaldybė	Kauno m. sav.
Žemės sklypo kadastro Nr.	1901/7001:3

Kadastro duomenims nustatyti naudota medžiaga	
Medžiagos pavadinimas	Medžiagos parengimo data

 VALSTYBĖS ĮMONĖS REGISTRŲ CENTRO KAUNO FILIALAS,  
 Filialo kodas 135040952, Elzės Ožėškienės g. 12, 44252 Kaunas,  
 El. p. kaunas@registorcentras.lt, tel. 8 37 424 001

Matininko kvalifikacijos pažymėjimo Nr.	Pareigos	Vardas ir Pavardė	Parašas	Data	A. V.
2M-M-758	Sk. vedėja	Vita Akelaitienė		2018 04 12	
2M-M-186	Matininkas	Mantas Repečka		2018 04 12	

# IŠDĖSTYMO PLANAS M 1:1000



Brėžinių išdėstymo schema:

Pastaba: planas sudarytas remiantis 2009 04 27 kadastriniais matavimais

Koordinatų sistema: LKS-94

Objekto pavadinimas	Karaliaus Mindaugo krantinė
Gatvė	
Kaimas (miestelis)	
Miestas	Kauno m.
Savivaldybė	Kauno m. sav.
Žemės sklypo kadastro Nr.	1901/7001:3

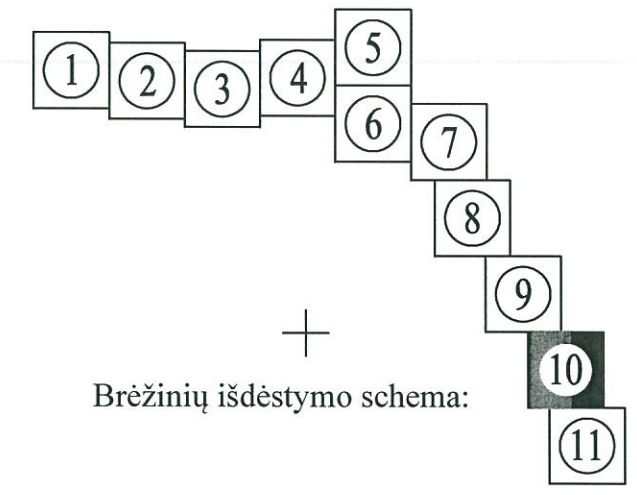
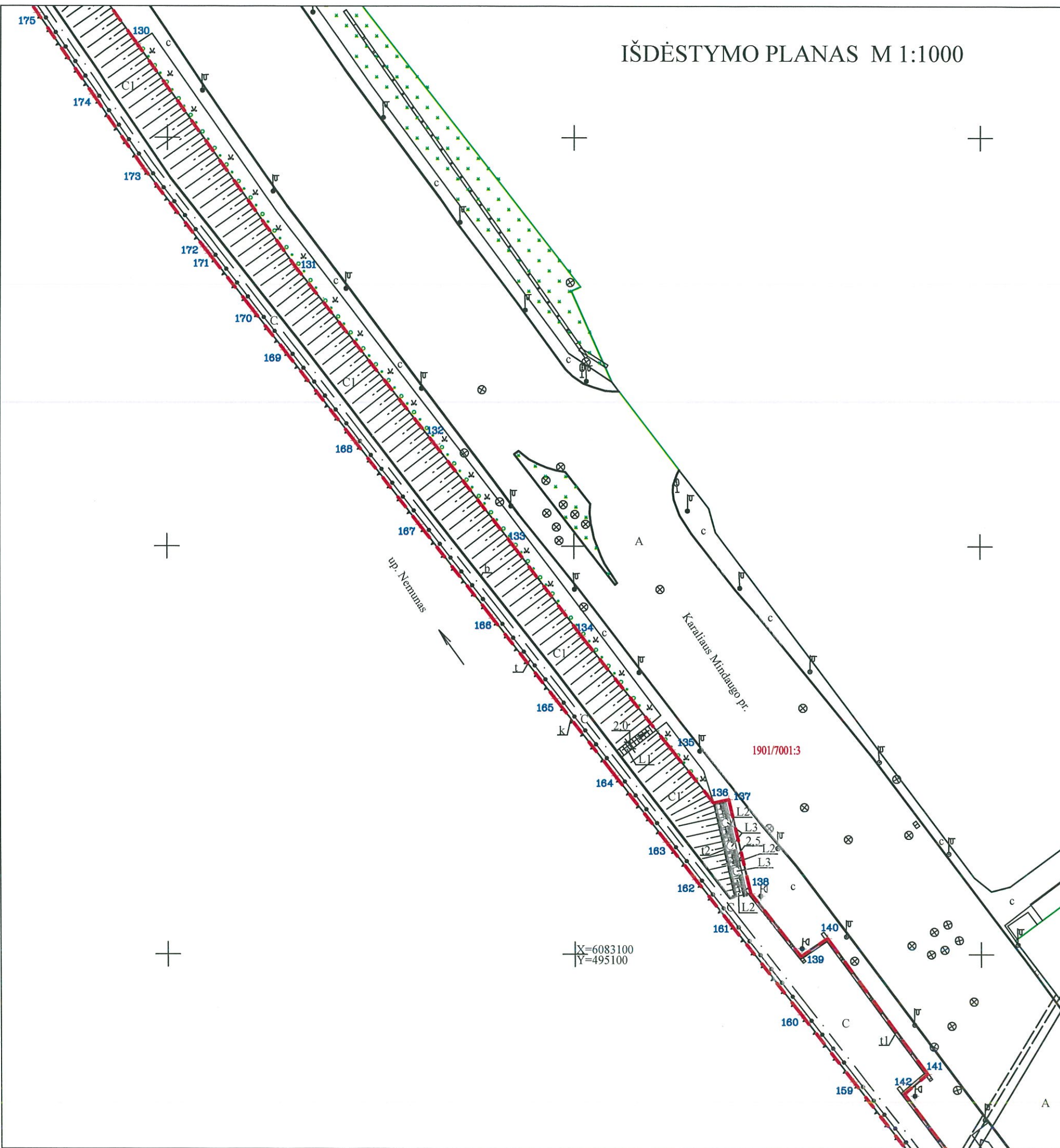
Kadastro duomenims nustatyti naudota medžiaga	
Medžiagos pavadinimas	Medžiagos parengimo data

**REGISTRŲ CENTRAS** VALSTYBĖS ĮMONĖS REGISTRŲ CENTRO KAUNO FILIALAS,  
 Filialo kodas 135040952, Elzės Ožeškienės g. 12, 44252 Kaunas,  
 El. p. kaunas@registorcentras.lt, tel. 8 37 424 001

Matininko kvalifikacijos pažymėjimo Nr.	Pareigos	Vardas ir Pavardė	Parašas	Data
2M-M-758	Sk. vedėja	Vita Akelaitienė	<i>[Signature]</i>	2018 04 12
2M-M-186	Matininkas	Mantas Repečka	<i>[Signature]</i>	2018 04 12



# IŠDĖSTYMO PLANAS M 1:1000




Brėžinių išdėstymo schema:



Pastaba: planas sudarytas remiantis 2009 04 27 kadastriniais matavimais

Koordinatų sistema: LKS-94

Objekto pavadinimas	Karaliaus Mindaugo krantinė
Gatvė	
Kaimas (miestelis)	
Miestas	Kauno m.
Savivaldybė	Kauno m. sav.
Žemės sklypo kadastro Nr.	1901/7001:3

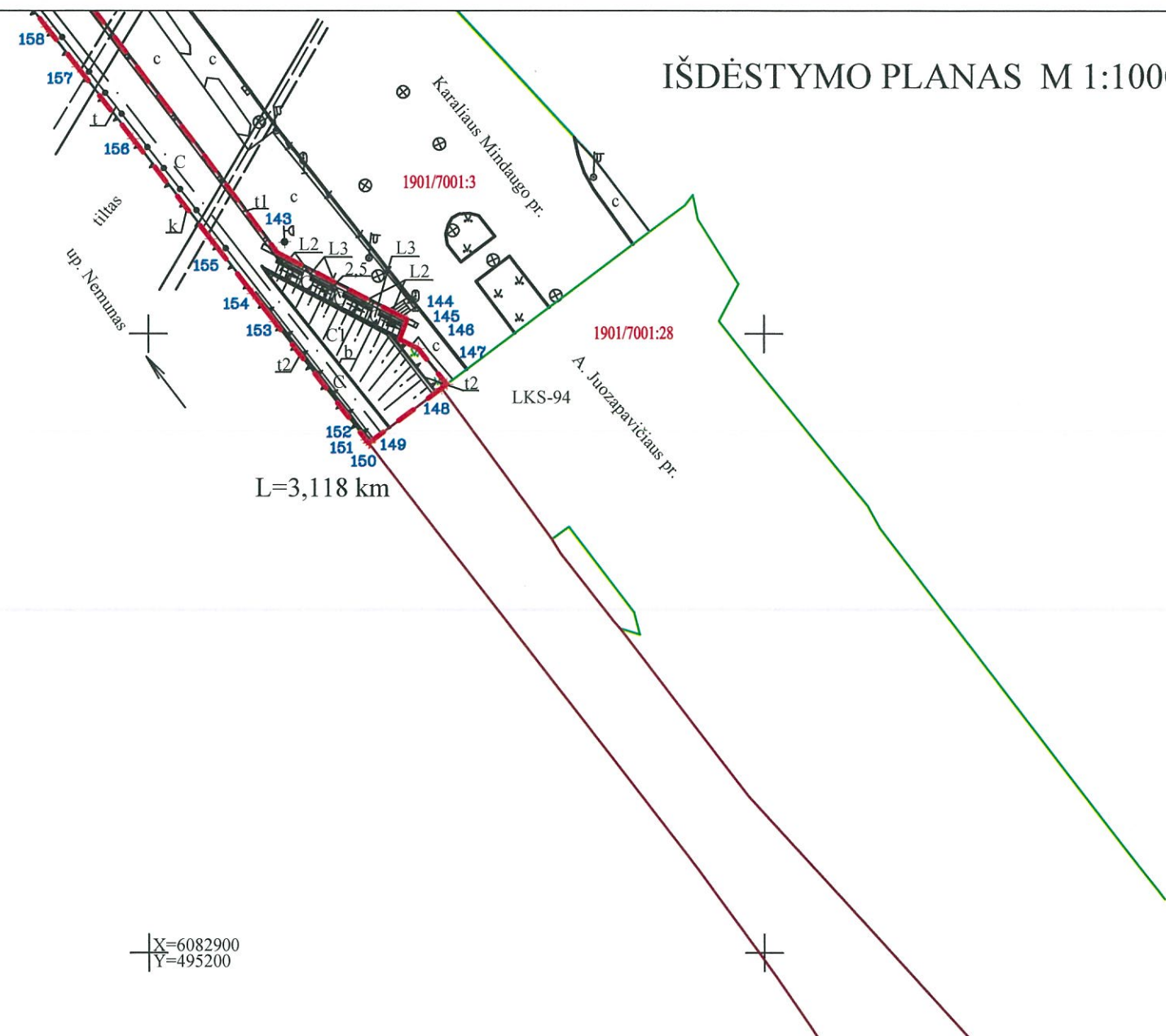
Kadastro duomenims nustatyti naudota medžiaga	
Medžiagos pavadinimas	Medžiagos parengimo data

 VALSTYBĖS ĮMONĖS REGISTRŲ CENTRO KAUNO FILIALAS,  
 Filialo kodas 135040952, Elzės Ožėškienės g. 12, 44252 Kaunas,  
 El. p. kaunas@registrucentras.lt, tel. 8 37 424 001

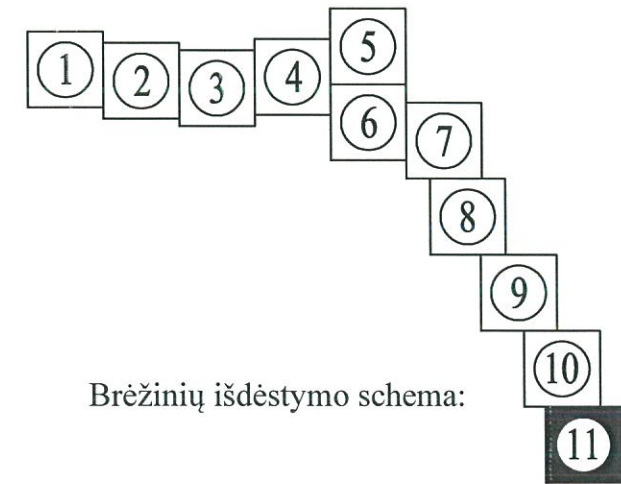
Matininko kvalifikacijos pažymėjimo Nr.	Pareigos	Vardas ir Pavardė	Parašas	Data	A.V.
2M-M-758	Sk. vedėja	Vita Akelaitienė		2018 04 12	
2M-M-186	Matininkas	Mantas Repečka		2018 04 12	



# IŠDĖSTYMO PLANAS M 1:1000



X=6082900  
Y=495200




Brėžinių išdėstymo schema:



Pastaba: planas sudarytas remiantis 2009 04 27 kadastriniais matavimais

Koordinatų sistema: LKS-94

Objekto pavadinimas	Karaliaus Mindaugo krantinė
Gatvė	
Kaimas (miestelis)	
Miestas	Kauno m.
Savivaldybė	Kauno m. sav.
Žemės sklypo kadastro Nr.	1901/7001:3

Kadastro duomenims nustatyti naudota medžiaga	
Medžiagos pavadinimas	Medžiagos parengimo data

 VALSTYBĖS ĮMONĖS REGISTRŲ CENTRO KAUNO FILIALAS,  
Filialo kodas 135040952, Elzės Ožeškienės g. 12, 44252 Kaunas,  
El. p. kaunas@registorcentras.lt, tel. 8 37 424 001

Matininko kvalifikacijos pažymėjimo Nr.	Pareigos	Vardas ir Pavardė	Parašas	Data
2M-M-758	Sk. vedėja	Vita Akelaitienė		2018 04 12
2M-M-186	Matininkas	Mantas Repečka		2018 04 12

